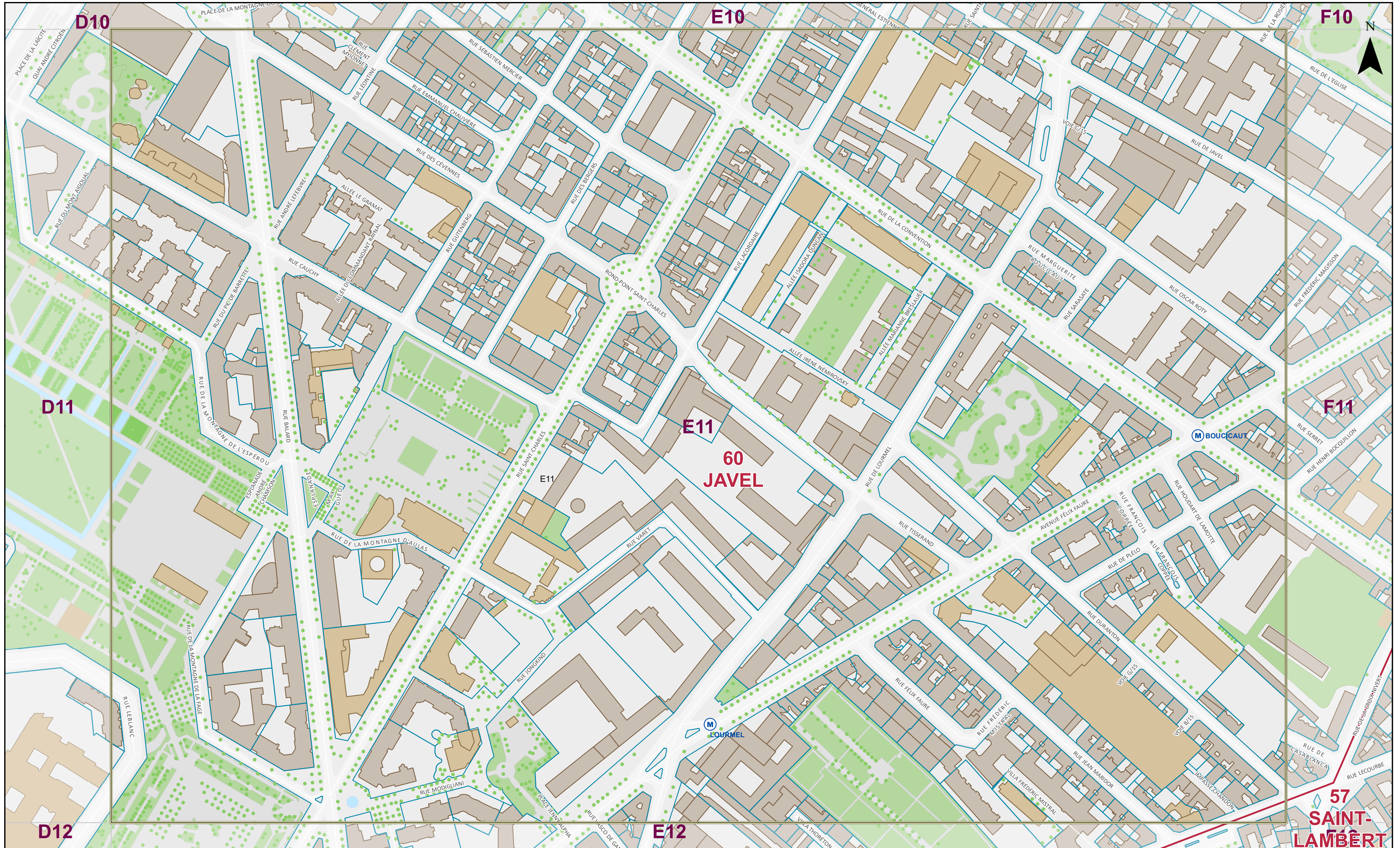



Feuille n°E11

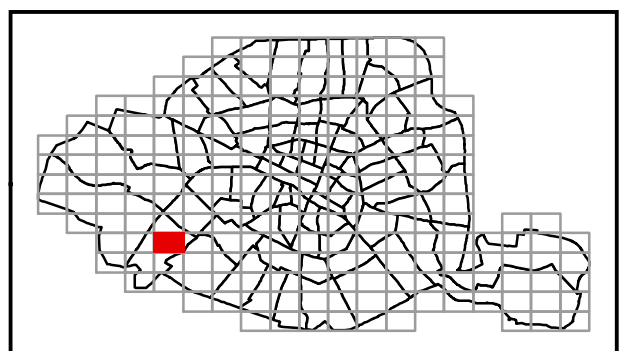


- Légende**
- Limite de quartier
 - Parcelle urbaine
 - Équipements
 - Espace en eau
 - Bâti
 - Jardins



Echelle 1/2000e – Format d'impression A2

Données : Mairie de Paris, Direction de l'urbanisme, Direction des systèmes d'information et du numérique (DSIN)
 Publication : Mairie de Paris, Direction des systèmes d'information et du numérique (DSIN)
 Actualité : Mars 2023



57
SAINT-LAMBERT